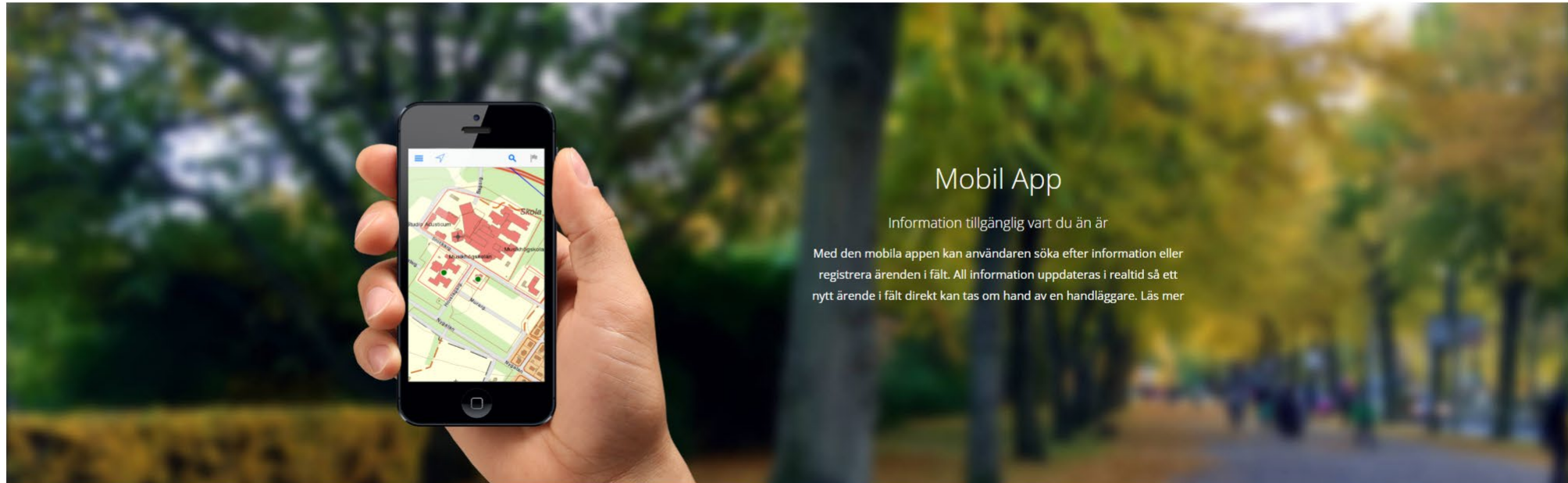


iKartan – logga in med fältdator eller telefon

iKartan

Registrera

Sign in



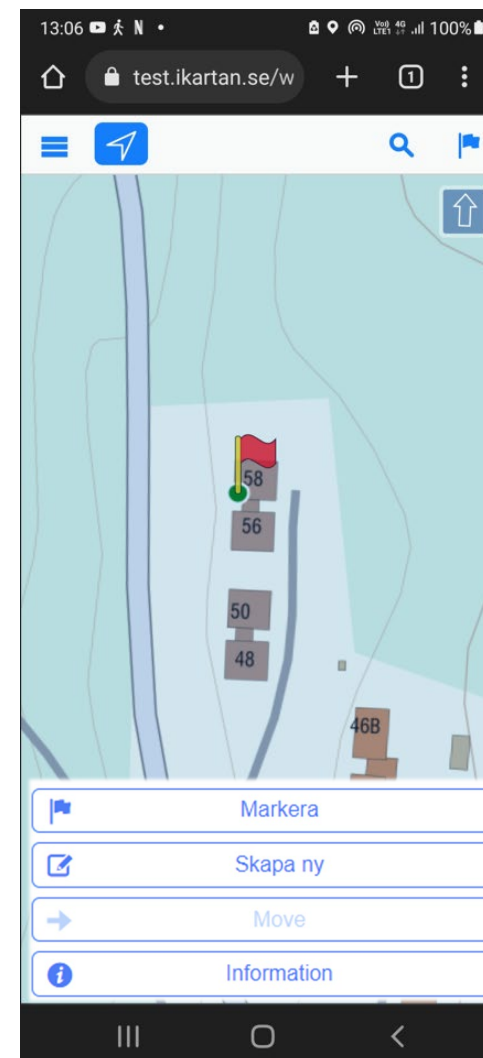
Mobil App

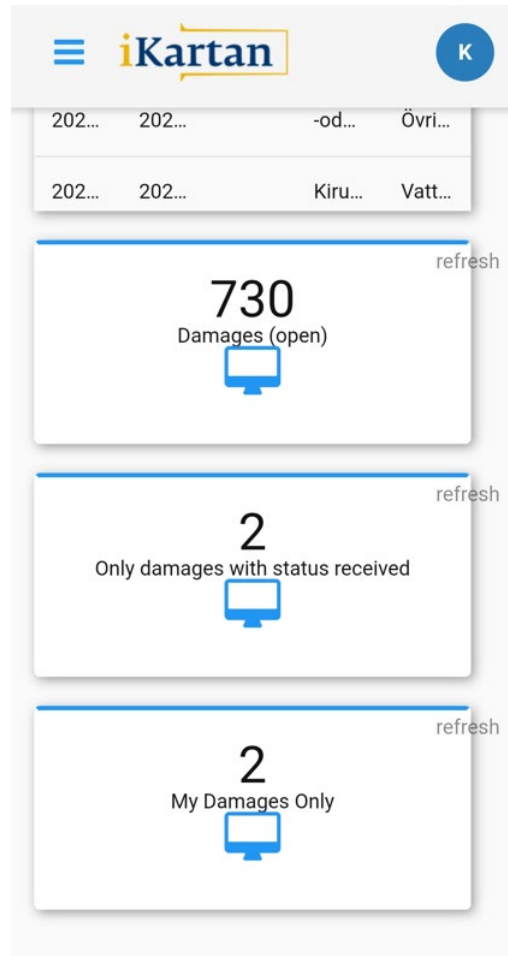
Information tillgänglig vart du än är

Med den mobila appen kan användaren söka efter information eller registrera ärenden i fält. All information uppdateras i realtid så ett nytt ärende i fält direkt kan tas om hand av en handläggare. Läs mer

Uppgift: Inventera och registrera vinterns snöröjningsskador

1. Zooma till min aktuella plats (med symbol fylld pil) .
2. Peka med fingret på skärmen där du är just nu. Välj skapa ny i menyn.
3. Fyll i relevanta uppgifter om skadan.
4. Ta bild på skadan och ladda upp bild till databas.
5. Spara – datainsamling och registrering av skada är nu klar för vidare bearbetning.




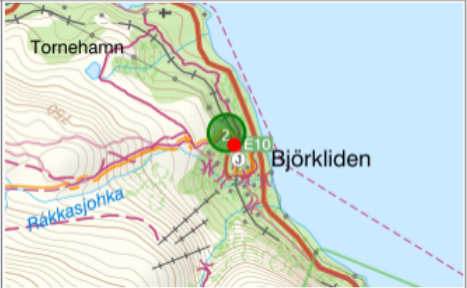


Applikationsöversikten visar att jag har 2 st nyregistrerade skador med status Mottagen (received). Jag ser även att det finns totalt 730 st skador i hela verksamheten som behandlas för tillfället

Skriv ut PDF - skaderapport

1 / 4 | − 100% + | 🗪 🔗

Damage report

Damage identity 2023:2	Damage date 2023-04-26
Estimated cost -	Definitive cost -
Description	
Category Olyckshändelse	Damage type Övrigt
Organisation -odefinierad-	Operation Fastighetsförvaltning
Status Registrerad	Internal ID
	
Damage place	Building part Hänggränna trasig ca 4 meter
Area	Property
Street	Latitude 68° 24' 30.43" N
Postal area	Longitude 18° 41' 1.6" E

Ärendeprocessen följs...

Jobba vidare tillsammans med dina kollegor med att prioritera åtgärdsbehov och fördela underhållsarbete m.m. Ärendets status ändras i takt med att åtgärder utförs. Siste man "på bollen" utifrån ärendeprocessen avslutar ärendet.